

CECAT-Centre de Coordinació operativa de Catalunya

## **COMUNICAT D'ACTUALITZACIÓ DE L'AVÍS DE L'INUNCAT**

Es comunica que en base a les previsions meteorològiques emeses pel Servei Meteorològic de Catalunya i per les afectacions que es preveu que se'n poden derivar, es manté el Pla especial d'emergències per inundacions a Catalunya (INUNCAT) en fase d'Avís.

Es confirma la previsió de pluges emesa ahir, de la qual se n'actualitza l'afectació territorial, que augmenta, i la temporal, que s'exté fins la primera hora del matí de demà.

A partir d'aquest migdia s'inicia un període de pluges (es poden superar els 20mm en 30 minuts) que entraran pel nord-est i durant la tarda s'extendran a tota la zona central del país, quedant reduïdes al litoral central i sud passada la mitjanit. Els xàfecs aniran acompanyats de tempesta i no es descarta que, localment, amb calamarsa.

La distribució geogràfica del fenòmen dins la zona avisada és de caràcter local, és a dir, que pot afectar-ne fins a un 30%.

La situació de risc contemplada en aquest comunicat es donarà per finalitzada, sense necessitat d'una comunicació de tancament per part del CECAT, un cop acabi el període meteorològic especificat; sempre i quan no s'actualitzi la informació amb una nova comunicació.

Cal recordar que la situació d'Avís no comporta l'activació de l'INUNCAT.

Aquest avís ja s'ha fet arribar als grups actuant.

Podeu consultar les actuacions a fer, els consells i les recomanacions municipals per pluja a l'enllaç <http://bit.ly/290oC8F>

### **Per obtenir més informació:**

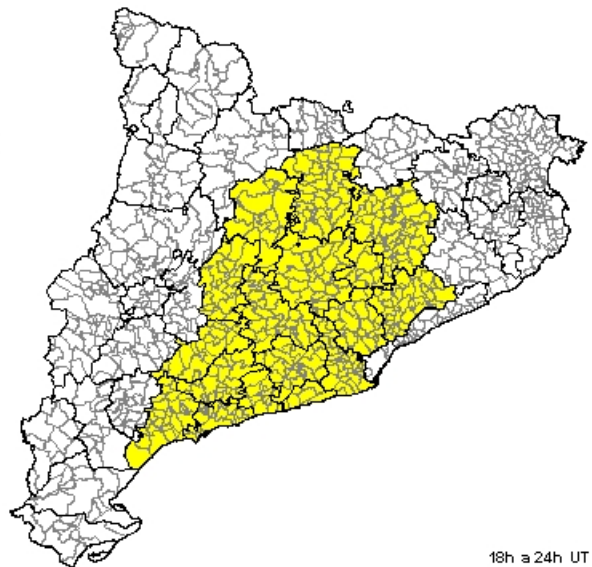
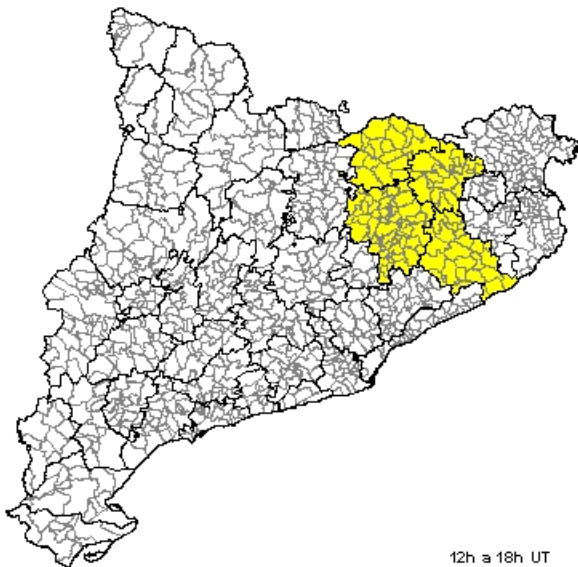
- Predicció i SMP: <http://www.meteo.cat/prediccio/general>
- Predicció municipal: <http://www.meteo.cat/prediccio/municipal>
- Incidències viàries: [http://www.gencat.cat/transit/marcit\\_n.htm](http://www.gencat.cat/transit/marcit_n.htm)
- Mobilitat: <http://www20.gencat.cat/portal/site/mobilitat>
- Consells d'autoprotecció per a la població: <http://interior.gencat.cat/inundacions>

Barcelona, dimarts, 09 agost 2016

10:30 h

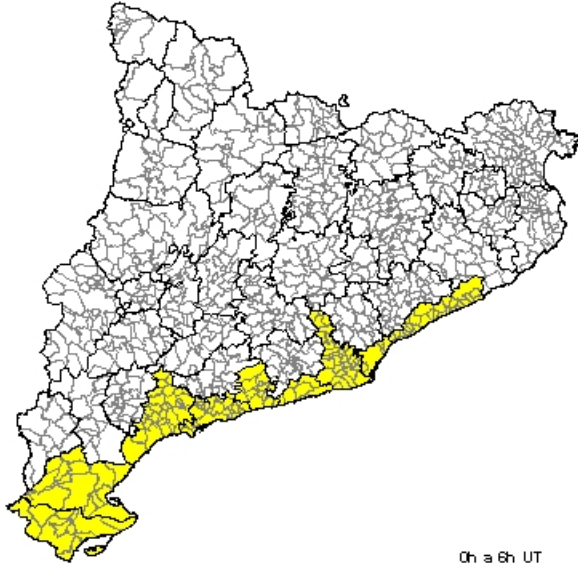
CECAT-Centre de Coordinació operativa de Catalunya

S'adjunten a continuació els mapes de risc d'avui per aquest episodi



CECAT-Centre de Coordinació operativa de Catalunya

S'adjunten a continuació els mapes de risc de demà per aquest episodi



0h a 6h UT



6h a 12h UT



12h a 18h UT



18h a 24h UT